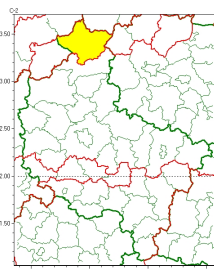


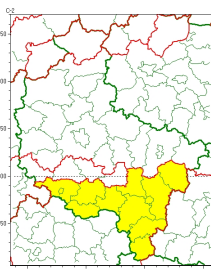


Zasięg ostrzeżeń w województwie

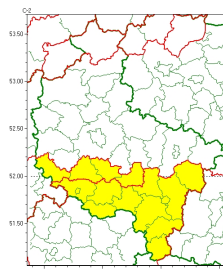
Intensywne opady śniegu
2025-01-09 12:16



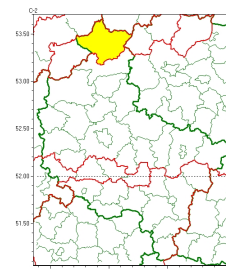
Oblodzenie
2025-01-09 12:16



Silny wiatr
2025-01-09 12:16



Zawieje/zamiecie śnieżne
2025-01-09 12:16



WOJEWÓDZTWO WIELKOPOLSKIE
OSTRZEŻENIA METEOROLOGICZNE ZBIORCZO NR 11
WYKAZ OBOWIĄZUJĄCYCH OSTRZEŻEŃ
o godz. 12:16 dnia 09.01.2025

Zjawisko/Stopień zagrożenia	Intensywne opady śniegu/1
Obszar (w nawiasie numer ostrzeżenia dla powiatu)	powiaty: złotowski(6)
Ważność	od godz. 20:00 dnia 09.01.2025 do godz. 10:00 dnia 10.01.2025
Prawdopodobieństwo	80%
Przebieg	Prognozowane są opady śniegu powodujące przyrost pokrywy śnieżnej o 15 cm, lokalnie do 20 cm. Lokalnie, szczególnie nad morzem, możliwe burze.
SMS	IMGW-PIB OSTRZEGA: ŚNIEG/1 wielkopolskie (1 powiat) od 20:00/09.01 do 10:00/10.01.2025 przyrost pokrywy 15-20 cm. Dotyczy powiatów: złotowski.
RSO	Woj. wielkopolskie (1 powiat), IMGW-PIB wydał ostrzeżenie pierwszego stopnia o intensywnych opadach śniegu
Uwagi	Ostrzeżenie może być kontynuowane.
Zjawisko/Stopień zagrożenia	Oblodzenie/1
Obszar (w nawiasie numer ostrzeżenia dla powiatu)	powiaty: gostyński(5), kaliski(7), Kalisz(7), kępiński(5), krotoszyński(6), leszczyński(5), Leszno(5), ostrowski(6), ostrzeszowski(5), pleszewski(6), rawicki(5), turecki(7)
Ważność	od godz. 02:00 dnia 10.01.2025 do godz. 08:00 dnia 10.01.2025
Prawdopodobieństwo	80%
Przebieg	Lokalnie prognozuje się zamarzanie mokrej nawierzchni dróg i chodników po opadach deszczu, deszczu ze śniegiem przechodzących w mokry śnieg powodując ich oblodzenie. Temperatura minimalna około 0°C, temperatura minimalna przy gruncie około -2°C.
SMS	IMGW-PIB OSTRZEGA: OBLODZENIE/1 wielkopolskie (12 powiatów) od 02:00/10.01 do 08:00/10.01.2025 temp. min. od -1 st. do 0 st., przy gruncie do -2 st., ślisko. Dotyczy powiatów: gostyński, kaliski, Kalisz, kępiński, krotoszyński, leszczyński, Leszno, ostrowski, ostrzeszowski, pleszewski, rawicki i turecki.



RSO	Woj. wielkopolskie (12 powiatów), IMGW-PIB wydał ostrzeżenie pierwszego stopnia o oblodzeniu
Uwagi	Brak.
Zjawisko/Stopień zagrożenia	Silny wiatr/1
Obszar (w nawiasie numer ostrzeżenia dla powiatu)	powiaty: gostyński(6), jarociński(5), kaliski(8), Kalisz(8), kępiński(6), kościański(5), krotoszyński(7), leszczyński(6), Leszno(6), ostrowski(7), ostrzeszowski(6), pleszewski(7), rawicki(6), śremski(5), turecki(8), wolsztyński(5)
Ważność	od godz. 19:00 dnia 09.01.2025 do godz. 03:00 dnia 10.01.2025
Prawdopodobieństwo	70%
Przebieg	Prognozuje się wystąpienie silnego wiatru o średniej prędkości do 30 km/h, w porywach do 75 km/h, z zachodu.
SMS	IMGW-PIB OSTRZEGA: WIATR/1 wielkopolskie (16 powiatów) od 19:00/09.01 do 03:00/10.01.2025 prędkość do 30 km/h, porywy do 75 km/h, W. Dotyczy powiatów: gostyński, jarociński, kaliski, Kalisz, kępiński, kościański, krotoszyński, leszczyński, Leszno, ostrowski, ostrzeszowski, pleszewski, rawicki, śremski, turecki i wolsztyński.
RSO	Woj. wielkopolskie (16 powiatów), IMGW-PIB wydał ostrzeżenie pierwszego stopnia o silnym wietrze
Uwagi	Brak.
Zjawisko/Stopień zagrożenia	Zawieje/zamiecie śnieżne/1
Obszar (w nawiasie numer ostrzeżenia dla powiatu)	powiaty: złotowski(7)
Ważność	od godz. 20:00 dnia 09.01.2025 do godz. 04:00 dnia 10.01.2025
Prawdopodobieństwo	80%
Przebieg	Prognozowane są zawieje i zamiecie śnieżne spowodowane opadami śniegu i wiatrem o średniej prędkości do 30 km/h, w porywach do 65 km/h, z zachodu.
SMS	IMGW-PIB OSTRZEGA: ZAMIEĆ ŚNIEŻNA/1 wielkopolskie (1 powiat) od 20:00/09.01 do 04:00/10.01.2025 wiatr 30 km/h, porywy 65 km/h. Dotyczy powiatów: złotowski.
RSO	Woj. wielkopolskie (1 powiat), IMGW-PIB wydał ostrzeżenie pierwszego stopnia o zawiejach i zamieciach śnieżnych
Uwagi	Brak.
<p>Opracowanie niniejsze i jego format, jako przedmiot prawa autorskiego podlega ochronie prawnej, zgodnie z przepisami ustawy z dnia 4 lutego 1994r o prawie autorskim i prawach pokrewnych (dz. U. z 2006 r. Nr 90, poz. 631 z późn. zm.). Wszelkie dalsze udostępnianie, rozpowszechnianie (przedruk, kopiowanie, wiadomość sms) jest dozwolone wyłącznie w formie dosłownej z bezwzględnym wskazaniem źródła informacji tj. IMGW-PIB.</p>	